




Условные обозначения:

- Граница проектных работ
- Асфальтовое покрытие дороги (существующая)
- Граница образуемого земельного участка
- Граница кадастрового квартала
- Номер кадастрового квартала
- Существующий фонарь
- Линии отступа от красных линий
- Граница земельных участков, сведения о которых имеются в ГКН

Наименования показателей	Ед.изм	По проекту
Площадь проектируемой территории - всего	кв.м.	10928,76
Площадь участков жилой застройки	кв.м.	8415,67
Площадь территории улиц и дорог	кв.м.	1463,44
Площадь зон зеленых насаждений (газон)	кв.м.	1049,65

Изм.	Кол-во	Лист	№ док	Подп.	Дата

ПРОЕКТ ВНЕСЕНИЯ ИЗМЕНЕНИЙ В ПРОЕКТ ПЛАНИРОВКИ И ПРОЕКТ МЕЖЕВАНИЯ ТЕРРИТОРИИ В ГРАНИЦАХ ДВУХ ЗЕМЕЛЬНЫХ УЧАСТКОВ, РАСПОЛОЖЕННЫХ В Д. НЕКРАСОВО ШУНГЕНСКОГО СЕЛЬСКОГО ПОСЕЛЕНИЯ КОСТРОМСКОГО МУНИЦИПАЛЬНОГО РАЙОНА КОСТРОМСКОЙ ОБЛАСТИ.

	Граница проектных работ
	Асфальтовое покрытие дороги (существующая)
	Граница образуемого земельного участка
	Граница кадастрового квартала
	Номер кадастрового квартала
	Существующий фонтан
	Линии отступа от красных линий
	Граница земельных участков, сведения о которых имеются в ГКН

Наименования показателей	Ед. изм.	По проекту
Площадь проектируемой территории - всего	кв.м.	10928,76
Площадь участков жилой застройки	кв.м.	8415,67
Площадь территории улиц и дорог	кв.м.	1463,44
Площадь зон зеленых насаждений (газон)	кв.м.	1049,65

						ТОМ
						ПРОЕКТ ВНЕСЕНИЯ ИЗМЕНЕНИЙ В ПРОЕКТ ПЛАНИРОВКИ И ПРОЕКТ МЕЖЕВАНИЯ ТЕРРИТОРИИ В ГРАНИЦАХ ДВУХ ЗЕМЕЛЬНЫХ УЧАСТКОВ, РАСПОЛОЖЕННЫХ В Д. НЕЧКАРОВО ШИНГЕНСКОГО СЕЛЬСКОГО ПОСЕЛЕНИЯ КОСТОМСКОГО МУНИЦИПАЛЬНОГО РАЙОНА КОСТИНОМОРСКОЙ ОБЛАСТИ.
Изм.	Комп.	Лист	Надэкз.	Подп.	Дата	
Разраб.	Рефин.			БЗ		Стадия Лист Листов П 1 2
ГАП	Панова			[подпись]		Границы существующих земельных участков. Местоположение существующих объектов капитального строительства № 1:500 (дата БЗ)
ГИП	Шамарина			[подпись]		
Н контр.	Щербава			[подпись]		
						"КВАРТАЛ - ПРОЕКТИ"